


















































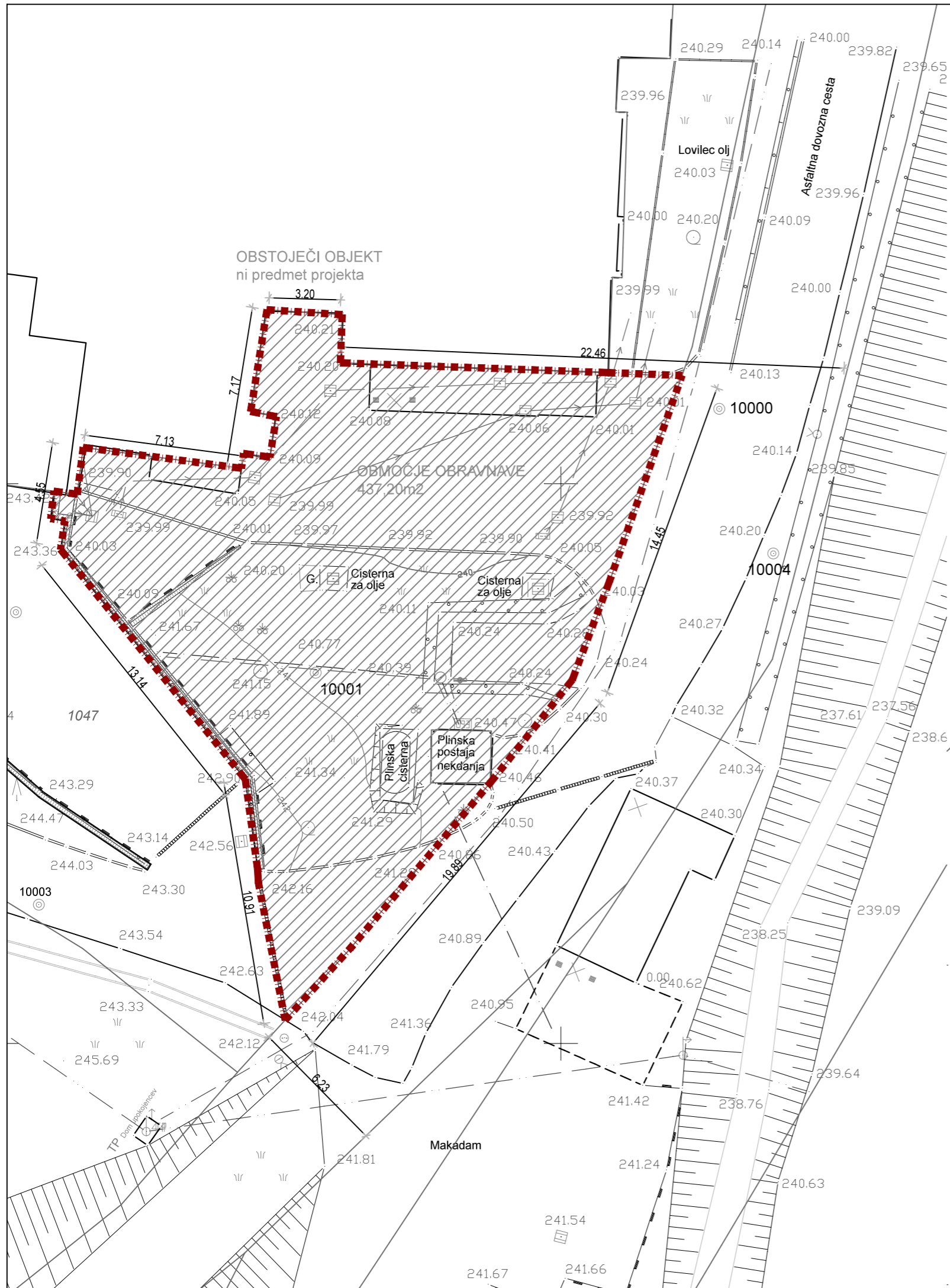


Legenda topografskih znakov in povezav uporabljenih v načrtu:


-  - Grm
-  - Listnato drevo - mlado
-  - Listnato drevo
-  - Iglasto drevo
-  - Poslovna stavba
-  - Lesena gospodarska stavba, garaža, baraka
-  - Samostojna streha
-  - Električna omarica
-  - Vodovodni jašek - okrogel
-  - Vodna pipa
-  - Svetilka na drogu
-  - Kanalski jašek - pravokoten
-  - Požiralnik - oglati
-  - Požiralnik - okrogli
-  - Poligonska točka
-  - Steber
-  - Zračnik
-  - Travnik
-  - Stalni naravni vodotok
-  - Drog za električni vod nizke napetosti
-  - Drog za električni vod visoke napetosti
-  - Transformatorska postaja
-  - Električna v.n. nadzemni
-  - Električna n.n. nadzemni
-  - Plin
-  - Vodovod
-  - Električna n.n. podzemni
-  - Kanalizacija meteorne vode
-  - Kanalizacija odpadne vode
-  - Objekt
-  - Samostojna streha
-  - Stavba pod zemljiščem
-  - Cesta
-  - Makadam
-  - Robnik
-  - Robnik vrtni
-  - Kanaleta
-  - Linijski požiralnik
-  - Prepust
-  - Cisterna
-  - Beton
-  - Tlakovano
-  - Ograja
-  - Zid. ograja
-  - Živa meja
-  - Obod brežine
-  - Steber
-  - Meja vodne površine
-  - Oporni zid
-  - Zid
-  - Parcelna meja DKN



GEODETSKI NAČRT

MERILO 1:250

Naročnik	Dom upokojecev, Rakeževa ulica 8, 3240 Šmarje pri Jelšah
Številka	GEO STIL 16-036
Katastrska občina	ŠMARJE PRI JELŠAH_1200
Parcela št.	977/3, 1048, 1047

Načrt izdelal:	Načrt potrdil:
 <p>GEO STIL 031 357 584 GEODETSKE STORITVE</p> <p>GEO STIL, geodetske storitve, Luka Hostnik, s.p. Obrtniška 2, 3240 Šmarje pri Jelšah tel.: 031-357-584, email: luka.hostnik@geo-stil.si</p> <p>Za izvajalca potrjuje:</p> <p>Luka Hostnik</p>	<p>Odgovorni geodet: Peter Jalovec, inž. geod. IZS Geo 0369</p> <p>Peter Jalovec, inž. geod.</p>
Datum: 18.05.2016	